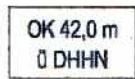


Planzeichenerklärung

Maß der baulichen Nutzung



Zulässige maximale Höhe der Oberkante (OK) einer baulichen Anlage über Null nach Deutschem Haupthöhennetz (DHHN92)

Verkehrsflächen



Öffentliche Verkehrsfläche besonderer Zweckbestimmung zum Parken von Fahrzeugen und für das Abstellen von Fahrrädern




Begrenzung der Fläche für ein Garagengebäude gem. textlicher Festsetzung 2.



Bereich ohne Ein- und Ausfahrt

Grünflächen



Öffentliche Grünfläche



Fläche für Wald

Sonstige Planzeichen



Umgrenzung der Flächen für Lärmschutzmaßnahmen



Grenze des räumlichen Geltungsbereich

Planunterlage



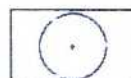
Flur-Nummer



Höhenpunkt über DHHN



Flurstücksgrenze/Flurstücks-Nr.



Baum