










Legende zur Planunterlage

	Kennzeichnung der Flurgrenze
	Flurstücksgrenze
77	Flurstücksnummer
	abgemerkter Grenzpunkt
.	nicht abgemerkter Grenzpunkt
42,74	Geländehöhe in m NHN im DHHN2016
	Gebäude
	eingemessener Baum
	Zaun
	Nutzungsgrenze
43,09	Schieber
40,99	Einlauf
40,98	Kanalabdeckung
	Lampe mit Stahlmast
WH	Wohnhaus
	Geschosse


Planzeichenerklärung

Festsetzungen

Verkehrsflächen



Öffentliche Straßenverkehrsfläche gemäß § 9 Abs. 1 Nr. 11 BauGB



Straßenbegrenzungslinie gemäß § 9 Abs. 1 Nr. 11 BauGB




Verkehrsfläche besonderer Zweckbestimmung gemäß § 9 Abs. 1 Nr. 11 BauGB

Zweckbestimmung:



Fuß- und Radweg

Grünflächen



Öffentliche Grünfläche gemäß § 9 Abs. 1 Nr. 15 BauGB

Zweckbestimmung:




naturnahe Parkanlage

Sonstige Festsetzungen




Grenze des räumlichen Geltungsbereiches gemäß § 9 Abs. 7 BauGB

Nachrichtliche Übernahmen



Landesstraße 761 (OD)

Weitere Planzeichen ohne Festsetzungscharakter



Bemaßung der Länge in Meter



Alleebaum (Geschützte Allee gemäß § 17 BbgNatSchAG i.V.m. § 29 BNatSchG)